

What's Happening Here?

Add Protected Bike Lane

Safer, Shorter
Pedestrian Crossings

McGuinness Blvd., Calyer St. to Meeker Ave.
Safety Improvements

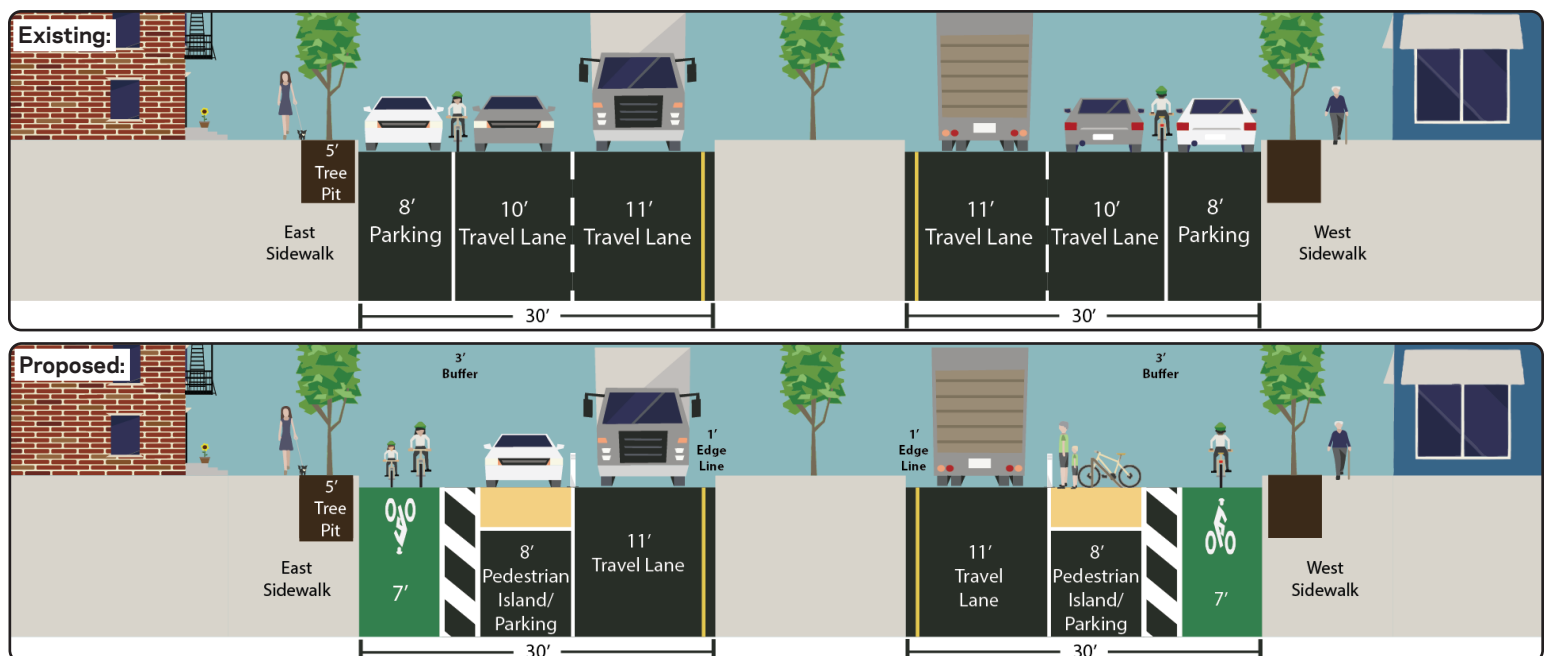
Add Loading Zones

Slower, Safer Turns

NYC DOT will implement safety improvements along McGuinness Blvd. between Calyer St. and Meeker Ave.:

- Shorten pedestrian crossings, improving visibility at intersections
- Provide bicycle access with protected bike lanes from Calyer St. to Meeker Ave.
- Install pedestrian space and improve pedestrian access between Bayard St. and Meeker Ave.
- Organize the roadway to discourage speeding, increasing safety for all road users

Implementation begins Fall 2024



For additional information about this project, contact the NYC DOT Brooklyn Borough Commissioner's Office at [646.892.1350](tel:646.892.1350) or visit our website: nyc.gov/dot
To sign up for NYC DOT updates, visit: nyc.gov/dotnews

VISION ZERO
Building a Safer City



NYC 311

Podjęmowane działania

Dodanie bezpiecznej ścieżki rowerowej

Bezpieczniejsze, krótsze przejścia dla pieszych

Ulica McGuinness Blvd., od Calyer St. do Meeker Ave.
Usprawnienia zwiększające bezpieczeństwo

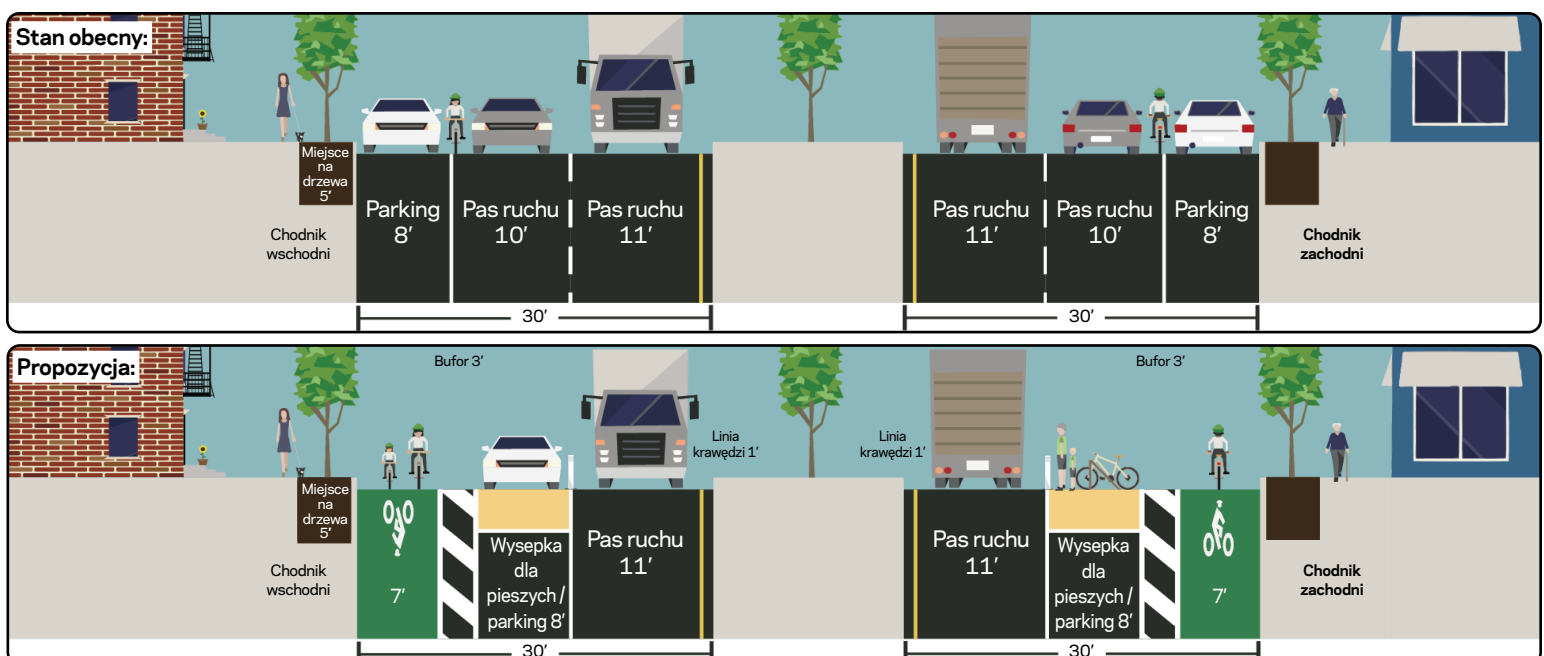
Dodanie stref załadunku

Wolniejsze, bezpieczniejsze zakręty

NYC DOT wprowadzi usprawnienia zwiększające bezpieczeństwo wzdłuż ulicy McGuinness Blvd. pomiędzy ulicami Calyer St. i Meeker Ave.:

- Skrócenie przejść dla pieszych, poprawa widoczności na skrzyżowaniach
- Zapewnienie dostępu dla rowerów w postaci wydzielonych ścieżek rowerowych od Calyer St. do Meeker Ave.
- Stworzenie przestrzeni dla pieszych i poprawa dostępu dla pieszych między ulicami Bayard St. i Meeker Ave.
- Uporządkowanie jezdni w celu zniechęcenia kierowców do poruszania się z nadmierną prędkością i zwiększenia bezpieczeństwa wszystkich użytkowników dróg

Prace rozpoczną się jesienią 2024 roku



W celu uzyskania dodatkowych informacji o tym projekcie prosimy o kontakt z biurem komisarza NYC DOT (Brooklyn Borough Commissioner's Office) w dzielnicy Brooklyn pod numerem **646 892 1350** lub odwiedzenie naszej strony internetowej nyc.gov/dot. Aby otrzymywać aktualne informacje od NYC DOT, można zarejestrować się pod adresem nyc.gov/dotnews

VISION ZERO
Building a Safer City



NYC 311

¿Qué sucede aquí?

Agregar un carril protegido para bicicletas

Cruces peatonales más seguros y cortos

Mejoras de seguridad desde
McGuinness Blvd., Calyer St. hasta Meeker Ave.

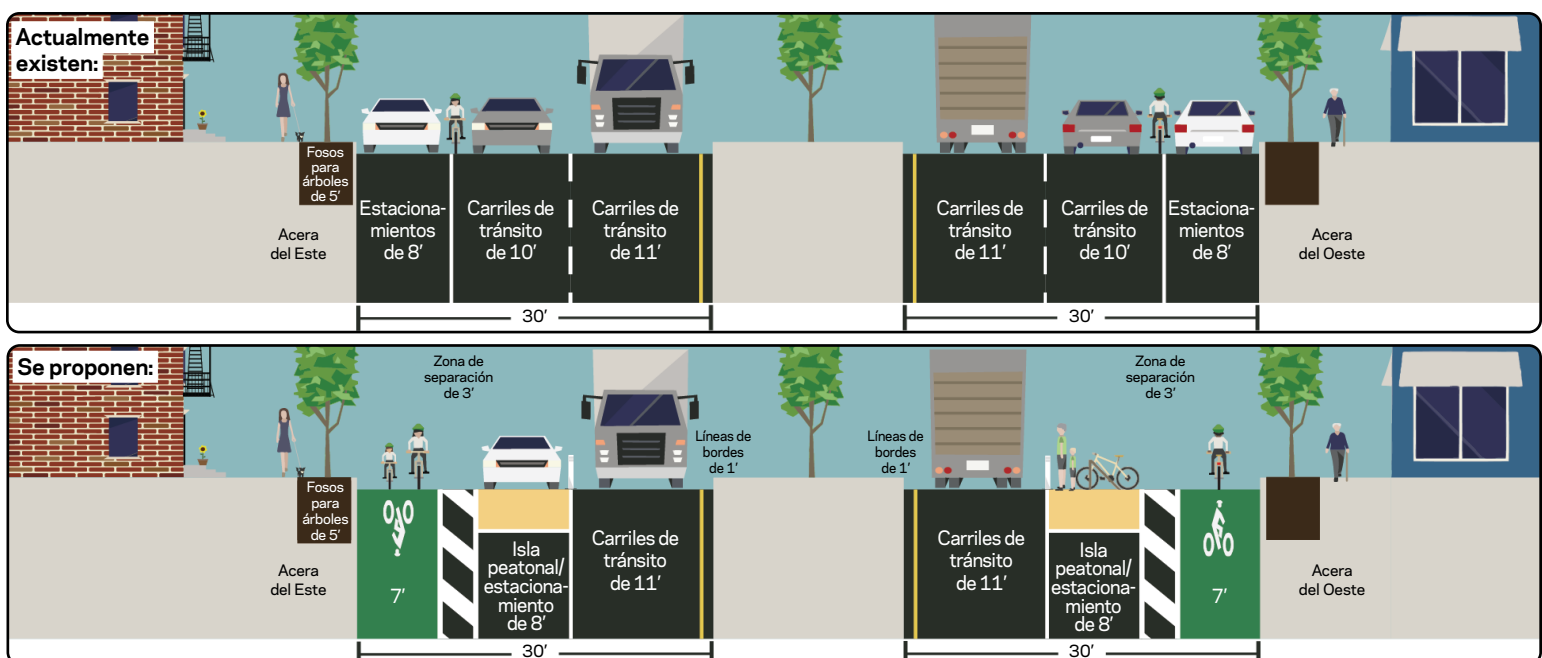
Agregar zonas de carga

Giros más lentos y seguros

NYC DOT implementará mejoras de seguridad a lo largo de McGuinness Blvd. entre Calyer St. y Meeker Ave.:

- Acortará las distancias de los cruces peatonales, mejorando la visibilidad en las intersecciones
- Dará acceso para bicicletas con carriles protegidos para bicicletas desde Calyer St. hasta Meeker Ave.
- Instalará espacio peatonal y mejorará el acceso peatonal entre Bayard St. y Meeker Ave.
- Organizará las calles para desincentivar el exceso de velocidad, aumentando la seguridad para todos los usuarios de la vía

La implementación comienza en otoño de 2024



Si quiere obtener más información sobre este proyecto, comuníquese con la Oficina del Comisionado del DOT del distrito municipal de Brooklyn (NYC DOT Brooklyn Borough Commissioner's Office) llamando al **646.892.1350** o visite nuestro sitio web: nyc.gov/dot Para registrarse para recibir información actualizada de NYC DOT, visite: nyc.gov/dotnews

VISION ZERO
Building a Safer City



NYC 311