



# דרך ירוקה על קו החוף ברובע Queens (Queens Waterfront Greenway): מצבים קיימים

Willets Point עד Bowery Bay  
(Downtown Flushing ו- Flushing Meadows Corona Park)

16/10/2024



# סדר יום

- 6:00 – 6:15 בערב: מבוא
- 6:15 – 6:50 בערב: מצגת
- 6:50 – 7:40 בערב: דיון קבוצתי
- 7:40 – 7:50 בערב: דיווח חוזר
- 7:50 – 8:00 בערב: ההודעות/הצעדים הבאים



Flushing Meadows Corona Park

# צוות הפרויקט

## צוות עירוני



NYC Parks



Ydanis Rodriguez  
Commissioner

## שותפים קהילתיים



ALLIANCE FOR  
**FLUSHING  
MEADOWS**  
CORONA PARK



Astoria Park Alliance



## תמיכת יועצים



**Sam Schwartz**

1

---

רקע של הפרויקט



# מהי דרך ירוקה?

- הגברת יכולת הגישה והתנועה
- מתן הזדמנויות לתחבורה פעילה
- שיפור החיבורים לשירותים שכונתיים כגון פארקים וחופים
- עידוד פיתוח כלכלי

## דרכים ירוקות

הן מסדרונות רציפים ורב-תכליתיים לתחבורה ופנאי המופעלים בידי אדם או באופן חשמלי, המוגדרות ונקראות על פי תהליכי התכנון המונעים על ידי העיר והקהילה.

מערכת דרך ירוקה

מקטע דרך ירוקה

מחבר דרך ירוקה



Shore Front Pkwy



Astoria Park

# יעד הפרויקט

עבודה עם חברי קהילה כדי לפתח תוכנית כוללת לשביל מתמשך, בטוח ונגיש  
המשרת את השכונות המגוונות של רובע Queens.



# תוכנית הרחבת הדרכים הירוקות של העיר ניו-יורק (New York City Greenway Expansion Plan)



# RAISE Grant

- אגף התחבורה (NYC DOT), תאגיד הפיתוח הכלכלי (EDC) ו-NYC Parks העניקו 7.25 מיליון דולר בקרנות תכנון פדרליות בשנת 2022
- חמש "מסדרונות הפעולה המוקדמת" הנבחרים לאורך הרבעים החיצוניים - תעדוף קהילות בעלות הכנסה נמוכה עד בינונית מחוץ ל Manhattan



# למה דווקא Queens?

- שכונות רבות מנותקות מקו החוף של רובע Queens על ידי כבישים מהירים, נמלי תעופה ושימושים תעשייתיים.
- החלק הזה של רובע Queens כולל 22 מייל של קו חוף ו-20 פארקים ציבוריים, אשר רבים מהם קיבלו לאחרונה השקעה ציבורית.



Little Bay Park



Francis Lewis Park



Powell's Cove Park



# מחקרי תכנון קודמים

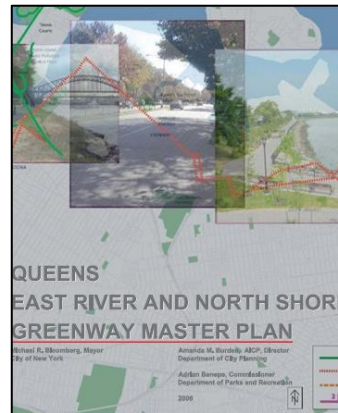
תוכנית פעולה Vision Zero  
(Vision Zero Action Plan),  
**2014**

**מטרה עיקרית:** שיתוף פעולה של סוכנויות רבות לשיפור הבטיחות של רוכבי אופניים והולכי רגל באמצעות תכנון, אכיפה, חינוך וחקיקה.



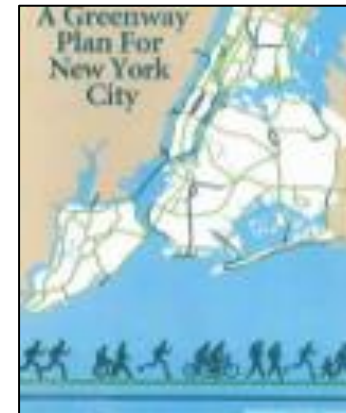
תוכנית ראשית של דרכים ירוקות באיט ריבר ובחוף הצפוני של רובע Queens East River and North Shore Greenway  
(Master Plan), **2006**

**מטרה עיקרית:** מציעה שביל בן 10.6 מייל לשימוש משותף לאורך קו החוף של Queens



תוכנית דרכים ירוקות עבור העיר ניו-יורק  
A Greenway Plan for  
(New York City), **1993**

**מטרה עיקרית:** חזון עבור מערכת דרכים ירוקות של יותר מ-350 מייל של שבילי אופניים והולכי רגל.



עדכון Destination  
Greenways Queens,  
**2022**

**מטרה עיקרית:** מתן עדכונים על הסטטוס של מגוון פרויקטים הקשורים לדרכים הירוקות של רובע Queens




תוכנית NYC  
Comprehensive  
**2020**, Waterfront

**מטרה עיקרית:** זיהוי הזדמנויות להרחבת אזורי גישה ציבוריים לקו החוף



מחקר Flushing  
Brownfield Opportunity  
**2017**, Area Nomination

**מטרה עיקרית:** עידוד ההחייאה והפיתוח מחדש של אזורים לא מנוצלים ומאתגרים סביבתית ליד קו החוף של פלאשינג



# אסטרטגיית יישום

פרויקטים גדולים הם פרויקטים משמעותיים לטווח ארוך יותר של שיפוץ כבישים המשנים את הגיאומטריה של הכביש והם בדרך כלל מתואמים עם שדרוגי הביוב והמים

פרויקטים לשיפור כבישים (Street Improvement Projects- SIPs) שימוש במשאבים הפנימיים של אגף התחבורה כגון צבע ועמודי חנייה כדי לבצע שינויים בתכנון הכבישים במהירות



פרויקט גדול של אגף התחבורה/אגף התכנון והבינוי ב Kent Ave 2021 ,(Kent Ave DOT/DDC Capital Project)



39th Ave DOT In-house SIP, 2021

# לוח הזמנים של הפרויקט

ציוני דרך:

אביב 2024  
תחילת הפרויקט

סתיו 2024  
סבב סדנה 1: מצבים  
קיימים

אביב/קיץ 2025  
סבב סדנה 2:  
מסלולים חלופיים

קיץ/סתיו 2026  
סבב סדנה 3:  
מסלולים מועדפים  
תוכנית יישום סופית

## הסברה לאורך התהליך כולו:

- פגישות קבוצת עבודה קהילתית לדרכים ירוקות
- מעורבות ציבורית באירועים קהילתיים
- נבחרי ציבור, וועדים קהילתיים, בעלי עניין
- איסוף וניתוח נתונים

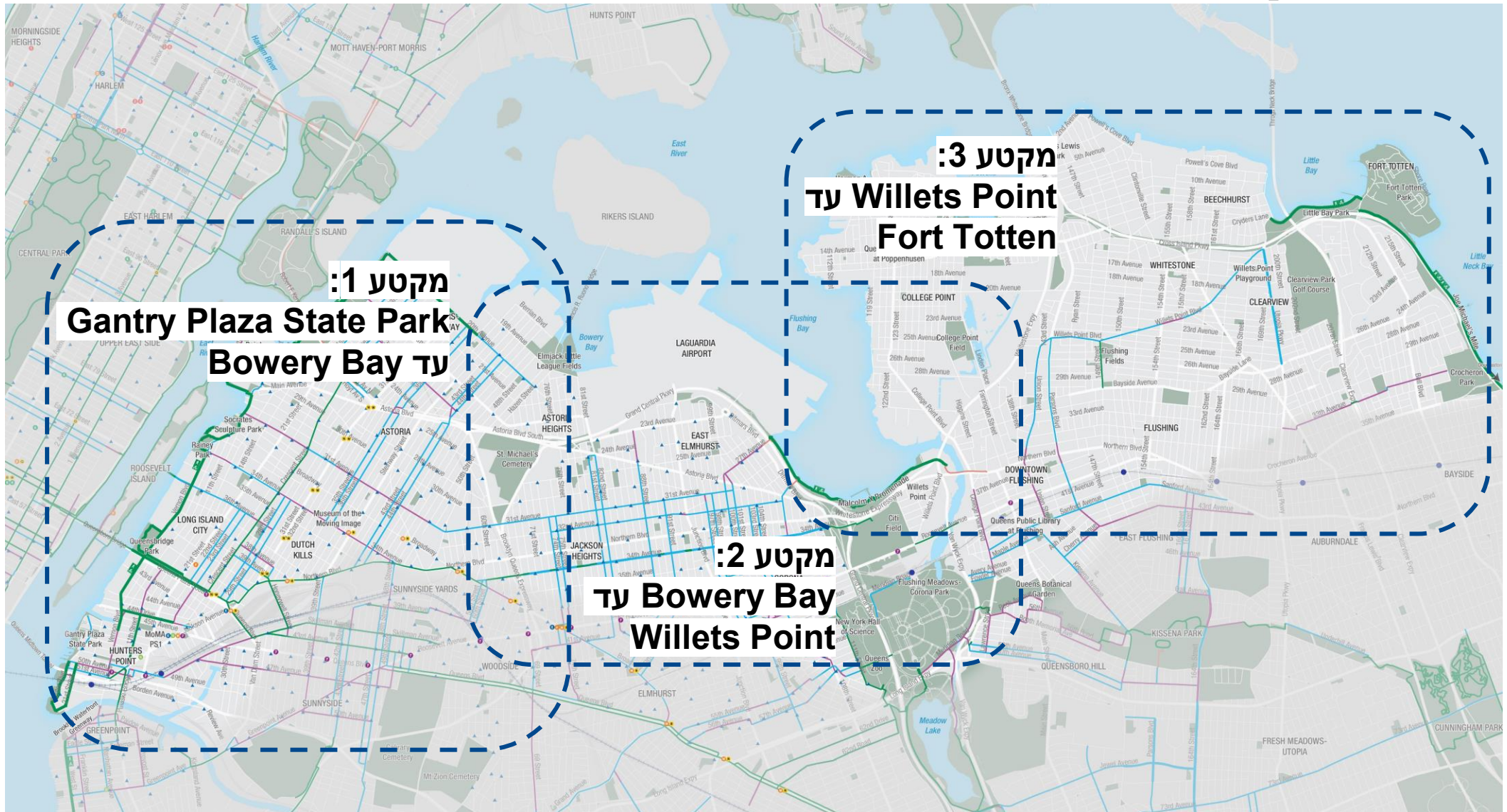
## שומרים על קשר:

- אתר הפרויקט/פורטל משוב
- ניוזלטרים, קבוצות דוא"ל
- מדיה חברתית
- חלוקת פליירים

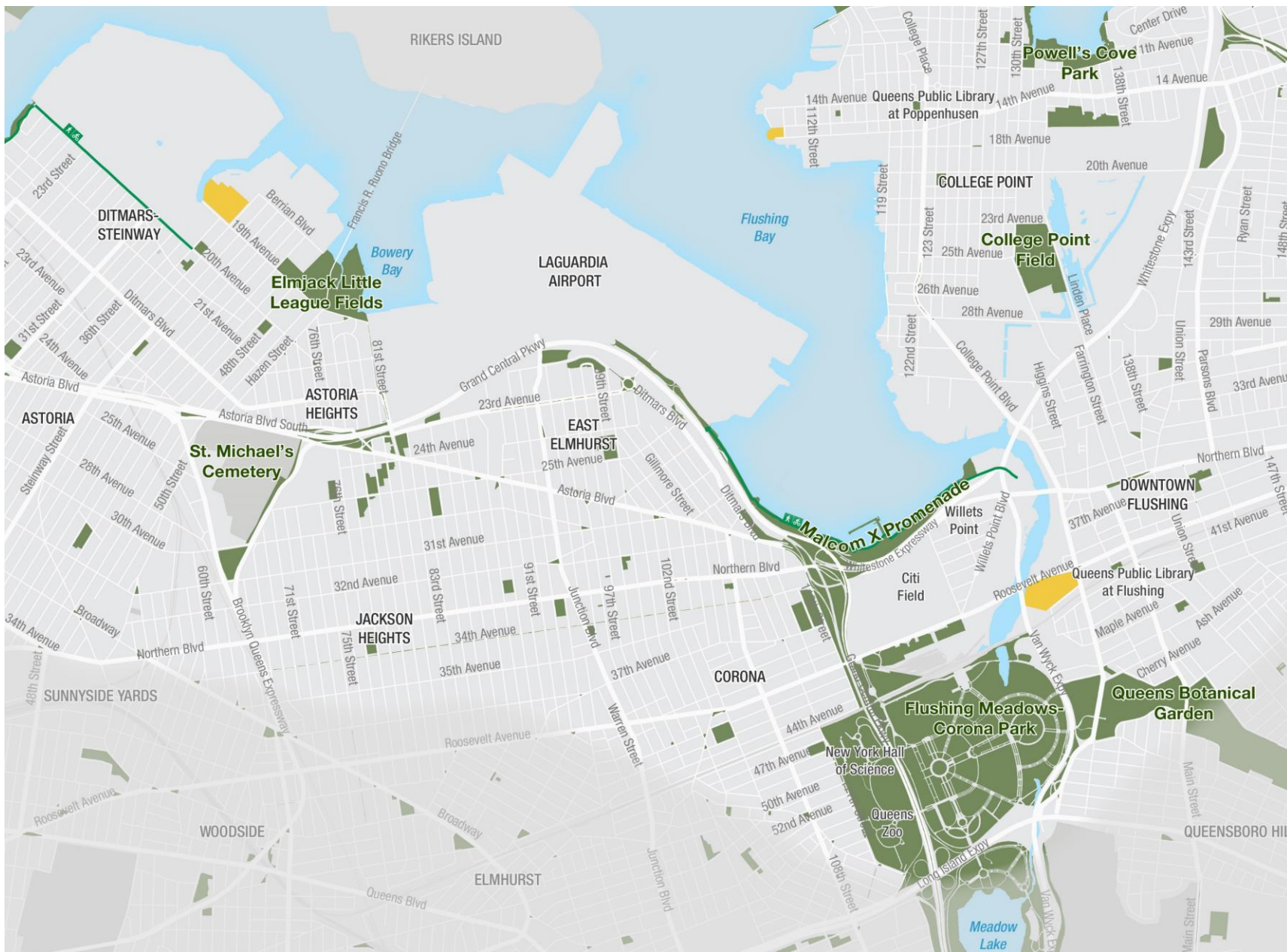
2

---

אזור המחקר



# יעדי מפתח: פארקים, מרחב פתוח ופנאי

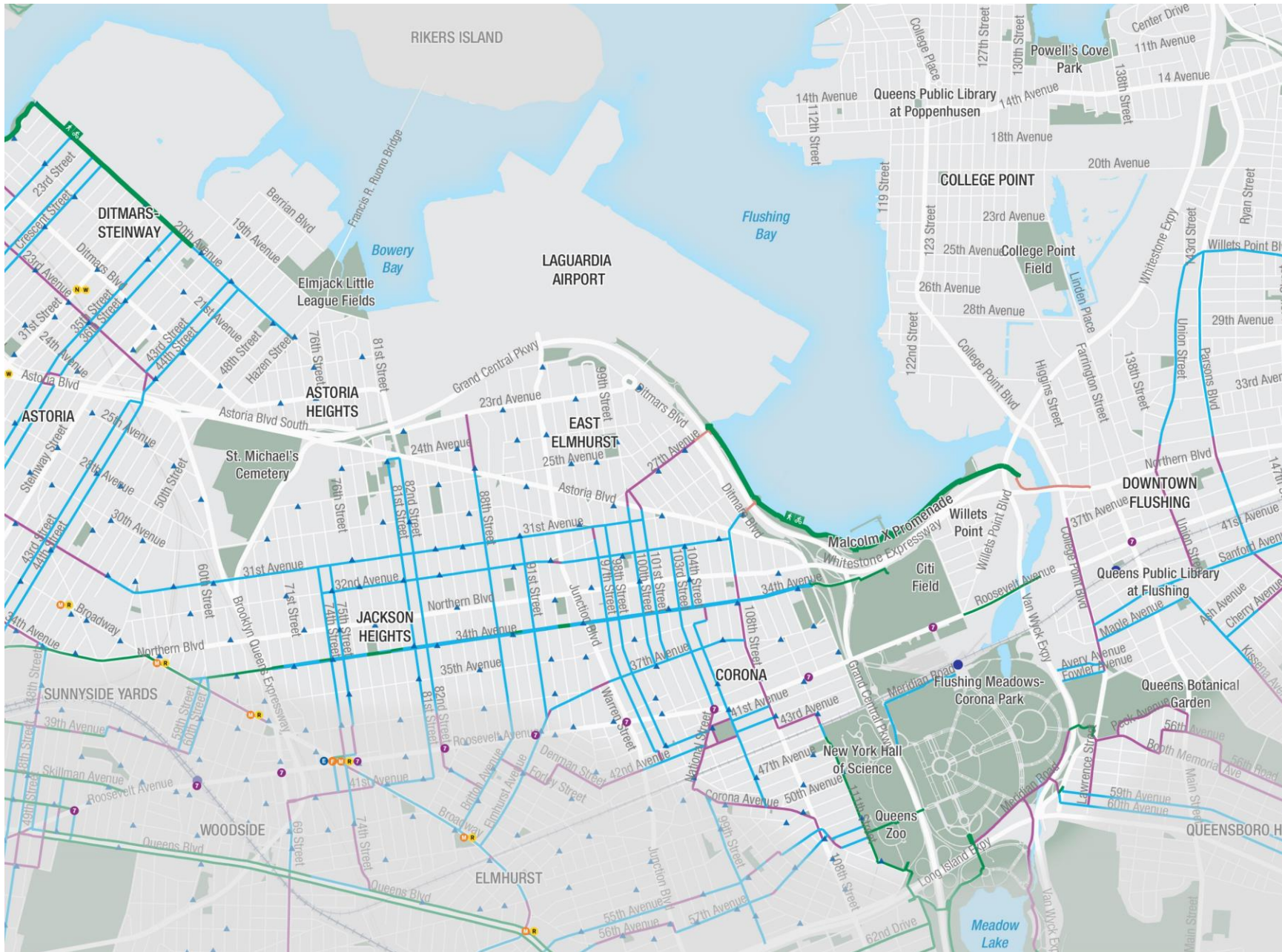


## מרחב פתוח ופנאי


- פארקים
- מגרשים פרטיים על קו החוף עם גישה
- ציבורית משתנה
- בתי קברות
- דרך ירוקה קיימת





# יעדי מפתח: תשתית האופניים הקיימת





## תשתית אופניים

נתיב מוגן 


נתיב רגיל 

נתיב משותף 

מסלול מסומן 

מעגני Citi Bike 

## תחבורה ציבורית

הרכבת התחתית של רשות התחבורה 

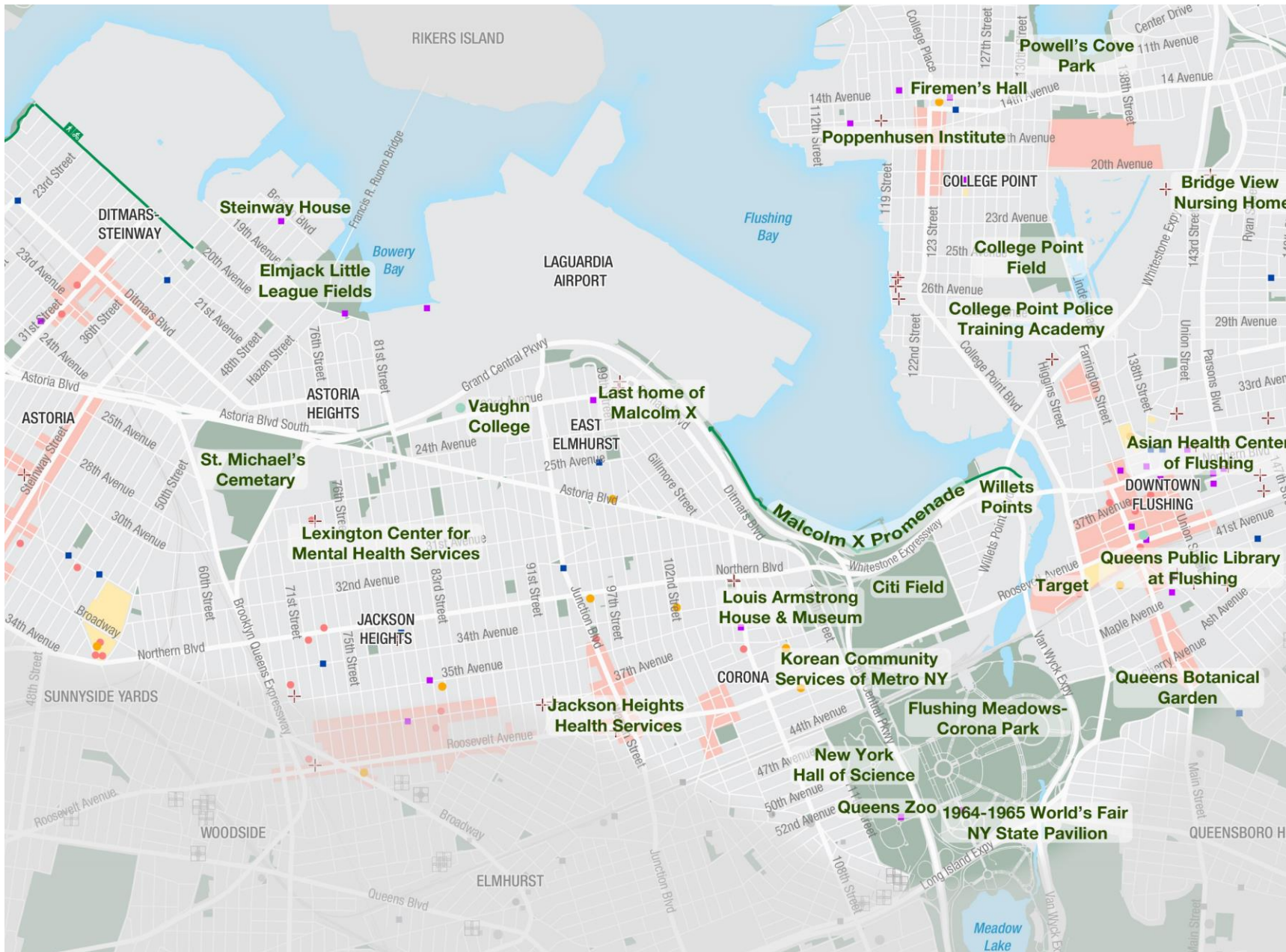
המטרופוליטית (MTA Subway)

רשת הרכבות של לונג איילנד 

(Long Island Rail Road)



# יעדי מפתח: נכסים קהילתיים ומקומות בעלי עניין



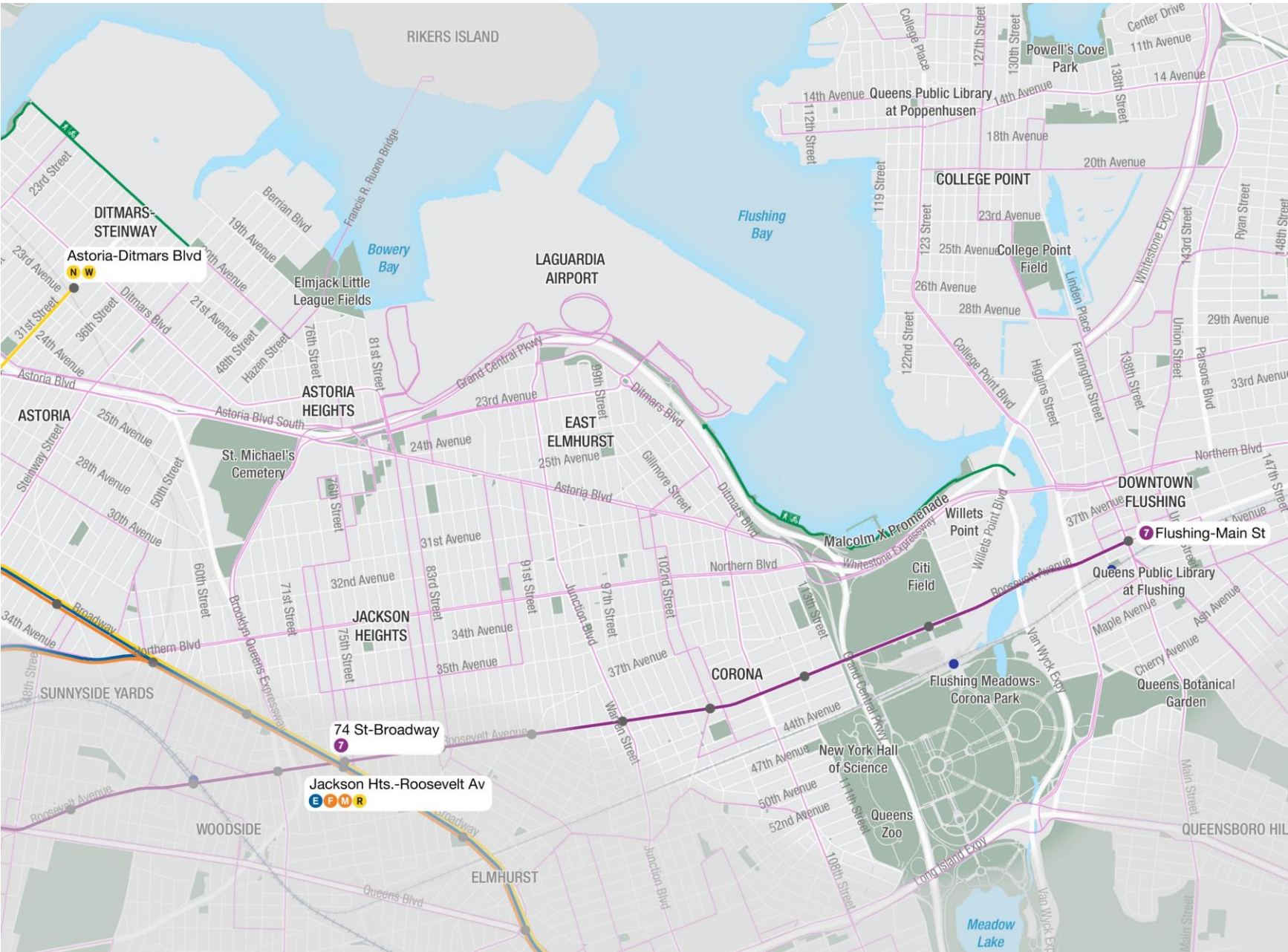
## נכס קהילתי ומקומות בעלי עניין

- בתי חולים ●
- מרכזי גיל הזהב ●
- מתקני רפואה +
- השכלה גבוהה ●
- מקומות היסטוריים ■
- מרכזים מסחריים ■
- (בהתבסס על תצפיות אתרים וניתוח שולחן עבודה)  
דיוור של רשות השיכון של ניו יורק ■
- דרך ירוקה קיימת —





# יעדי מפתח: רשת ומרכזי תחבורה

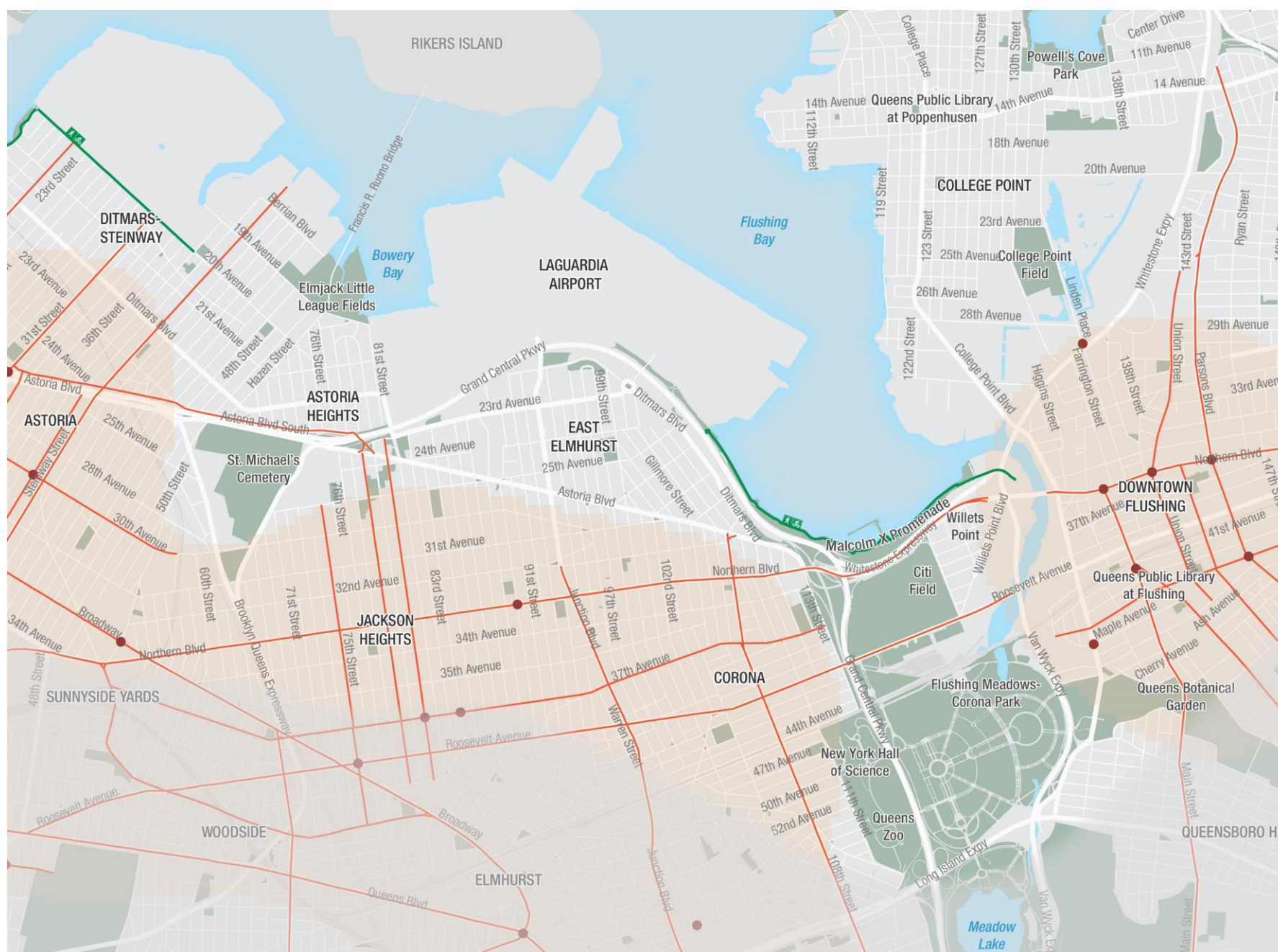


## תחבורה ציבורית

- הרכבת התחתית של רשות התחבורה המטרופוליטית (MTA Subway)
- אוטובוס
- רשת הרכבות של Long Island (Long Island Rail Road)
- מעגן מעבורת
- דרך ירוקה קיימת

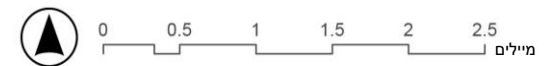


# יעדי מפתח: בטיחות – אזורי עדיפות ל Vision Zero



## Vision Zero

- צמתים ●
- מסדרונות —
- אזורי עדיפות —
- דרך ירוקה קיימת —



# פרויקטים מתוכננים



## פרויקטים נבחרים מתוכננים וביצוע

- שיפורי בטיחות ותנועה במרחבי כבישים
- פארקים ומרחב פתוח
- פיתוח דיור ומסחר
- שירותים



3

---

אתגרים והזדמנויות

# הזדמנויות לטווח הקצר



מעברי צומת



שדרות אופניים



שבילים משותפים



שבילי דרך ירוקה



תכנון קהילתי



אומנות ציבורית



ריהוט רחוב וצמחייה



מרחב להולכי רגל



איתור דרכים

# הזדמנויות לטווח הארוך



רחבות להולכי רגל



גישה משופרת לקו החוף



שבילים מוגבהים



גשר להולכי רגל ולאופניים

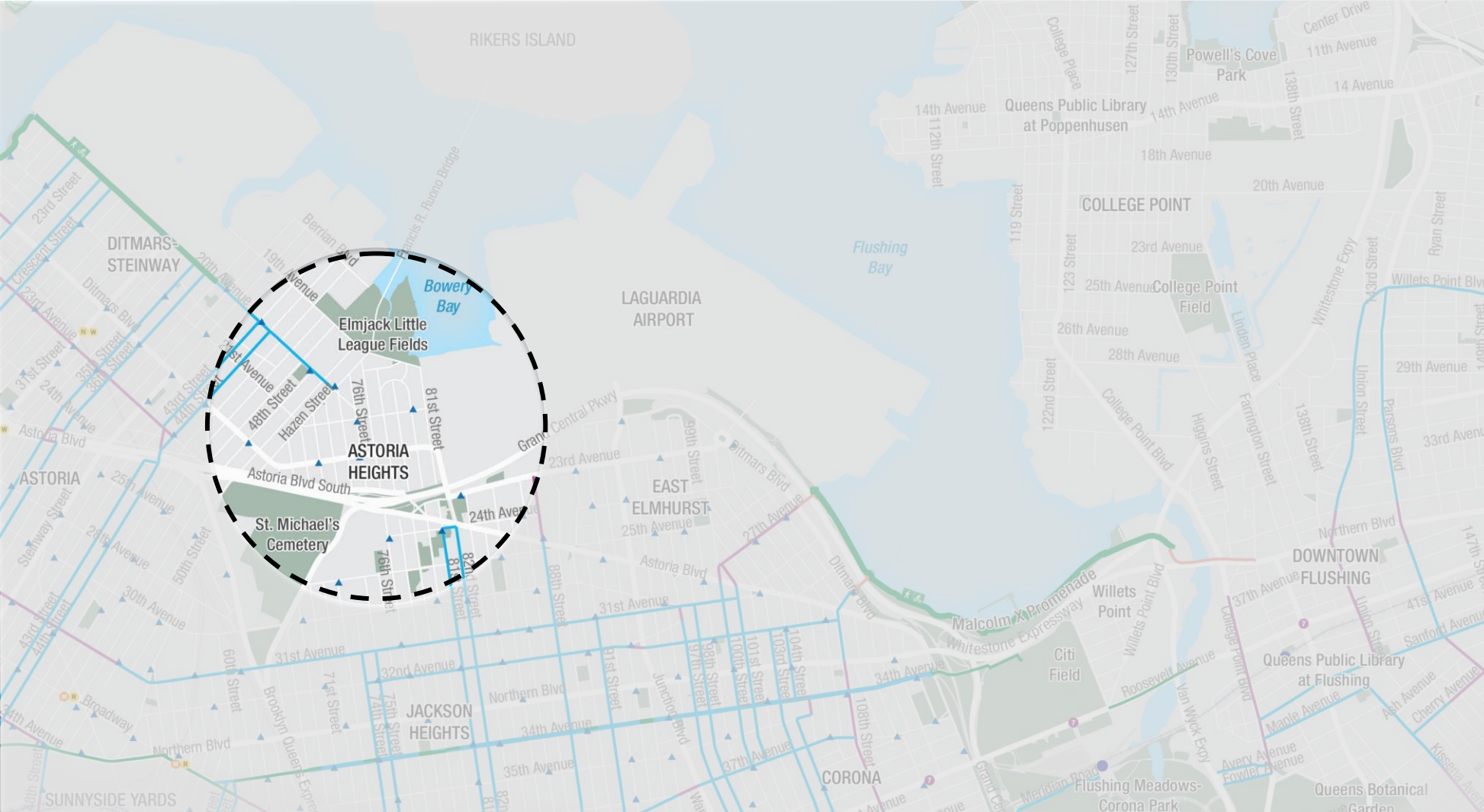


פארקים ונוף



עישוב מקיף מחדש של רחוב

# /Astoria Heights Bowery Bay




## תשתית אופניים

- נתיב מוגן ■
- נתיב רגיל ■
- נתיב משותף ■
- מסלול מסומן ■
- מעגני Citi Bike ▲

## תחבורה ציבורית

- הרכבת התחתית של רשות התחבורה המטרופוליטית (MTA Subway) ● ● ● ● ●
- רשת הרכבות של Long Island (Long Island Rail Road) ● + + + +



81st Street

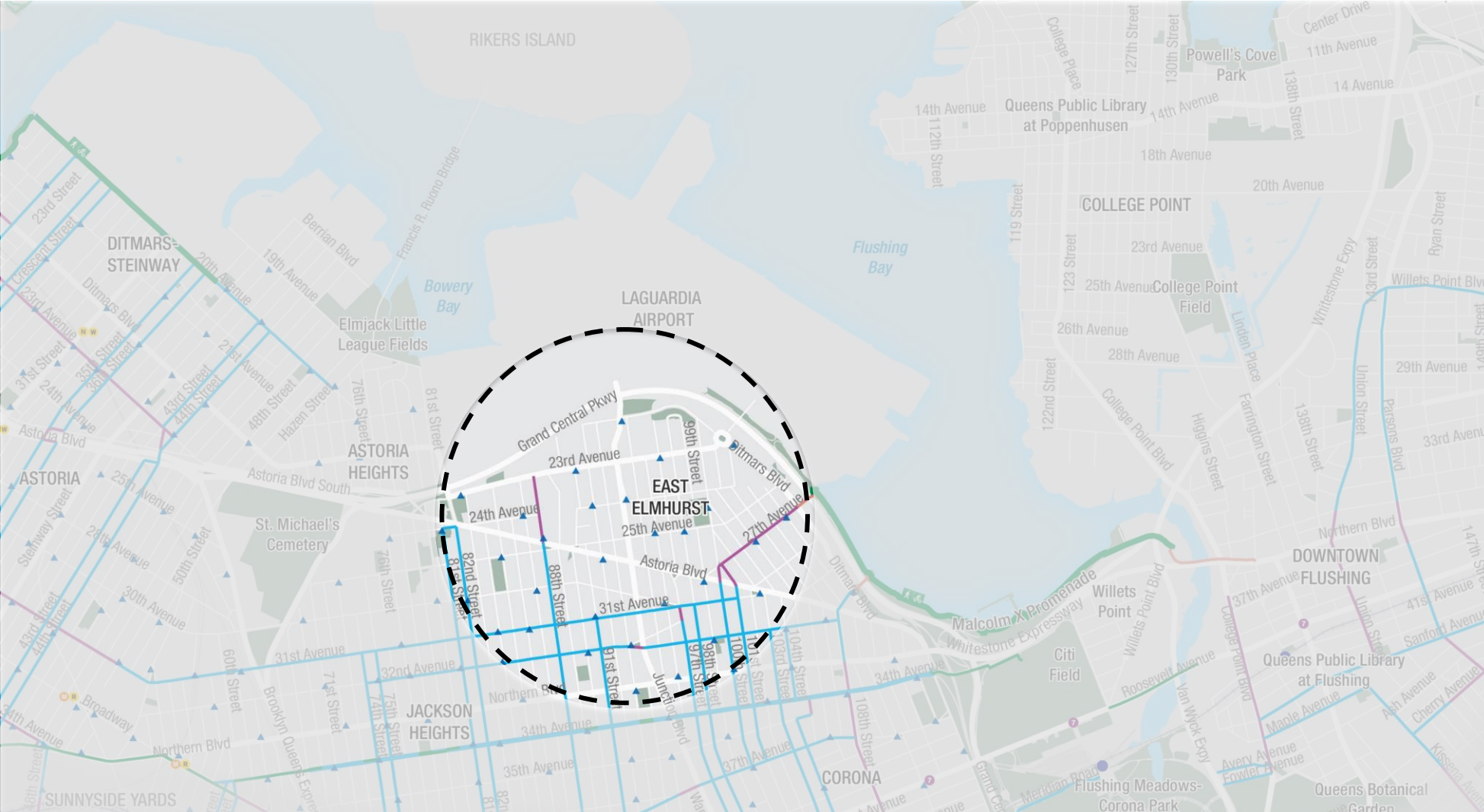


19th Avenue



Elmjack Little League Fields

# /East Elmhurst LaGuardia Airport



## תשתית אופניים

- נתיב מוגן ■
- נתיב רגיל ■
- נתיב משותף ■
- מסלול מסומן ■
- מעגני Citi Bike ▲

## תחבורה ציבורית

- הרכבת התחתית של רשות התחבורה המטרופוליטית (MTA Subway) ● ● ● ● ●
- רשת הרכבות של Long Island (Long Island Rail Road) ■ ■ ■ ■ ■



90<sup>th</sup> St.-ו- 23<sup>rd</sup> Ave



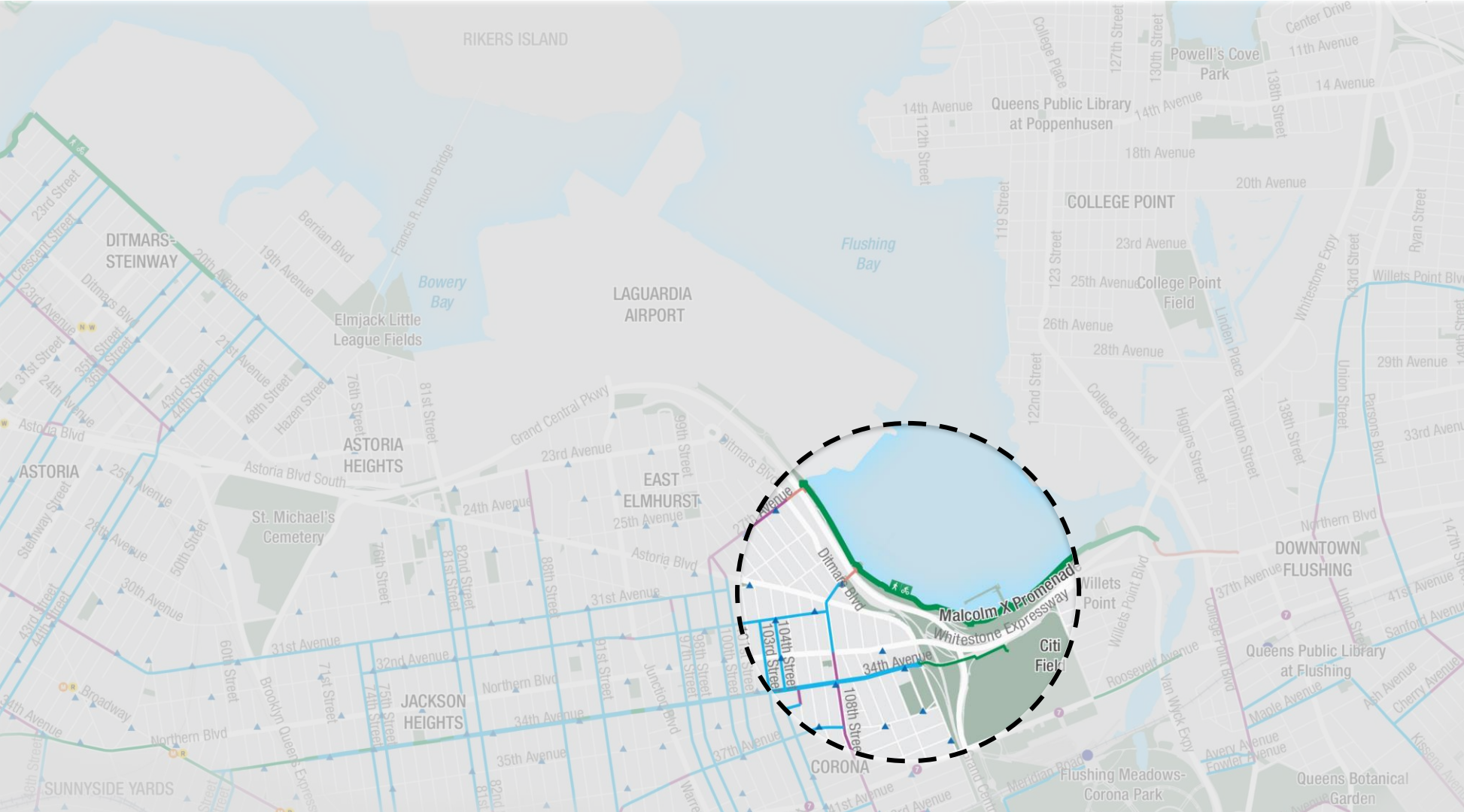
(מל התעופה LaGuardia) 102<sup>nd</sup>-ו- Ditmars




Planeview Park





# Flushing Bay Malcolm X Promenade





## תשתית אופניים

נתיב מוגן 


נתיב רגיל 

נתיב משותף 


מסלול מסומן 

מעגני Citi Bike 

## תחבורה ציבורית

הרכבת התחתית של רשות התחבורה 

המטרופוליטית (MTA Subway)

רשת הרכבות של Long Island 

(Long Island Rail Road)



Malcolm X Promenade-n Flushing Bay

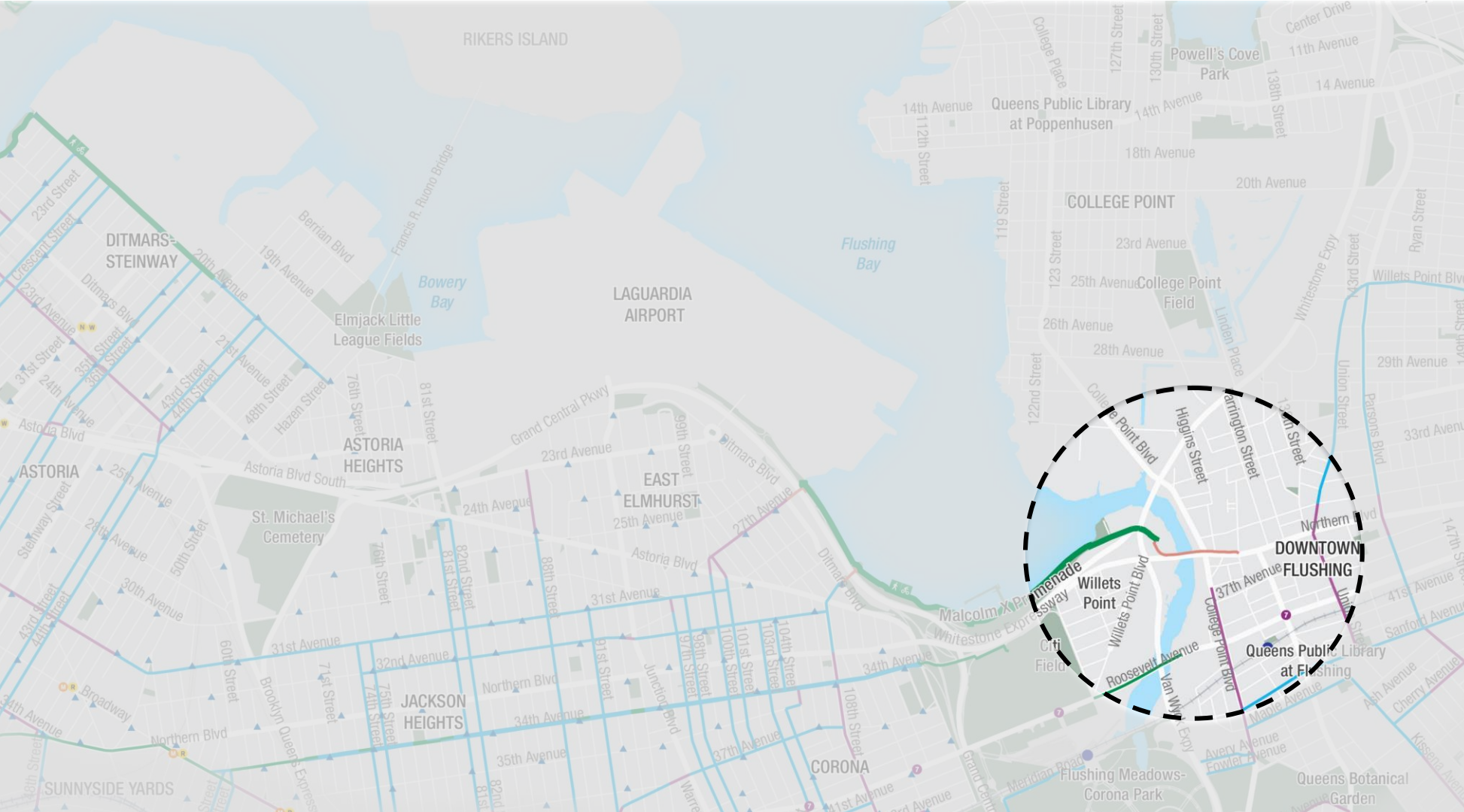


Malcolm X. Promenade





27th Ave שביל גישה


# ,Willets Point Downtown Flushing





## תשתית אופניים

נתיב מוגן 


נתיב רגיל 

נתיב משותף 


מסלול מסומן 

מעגני Citi Bike 

## תחבורה ציבורית

הרכבת התחתית של רשות התחבורה 

המטרופוליטית (MTA Subway)

רשת הרכבות של Long Island 

(Long Island Rail Road)



תחנת Flushing 7



Northern Blvd. שביל על גשר



Flushing Bay-ב Boat Basin Pl.

4

---

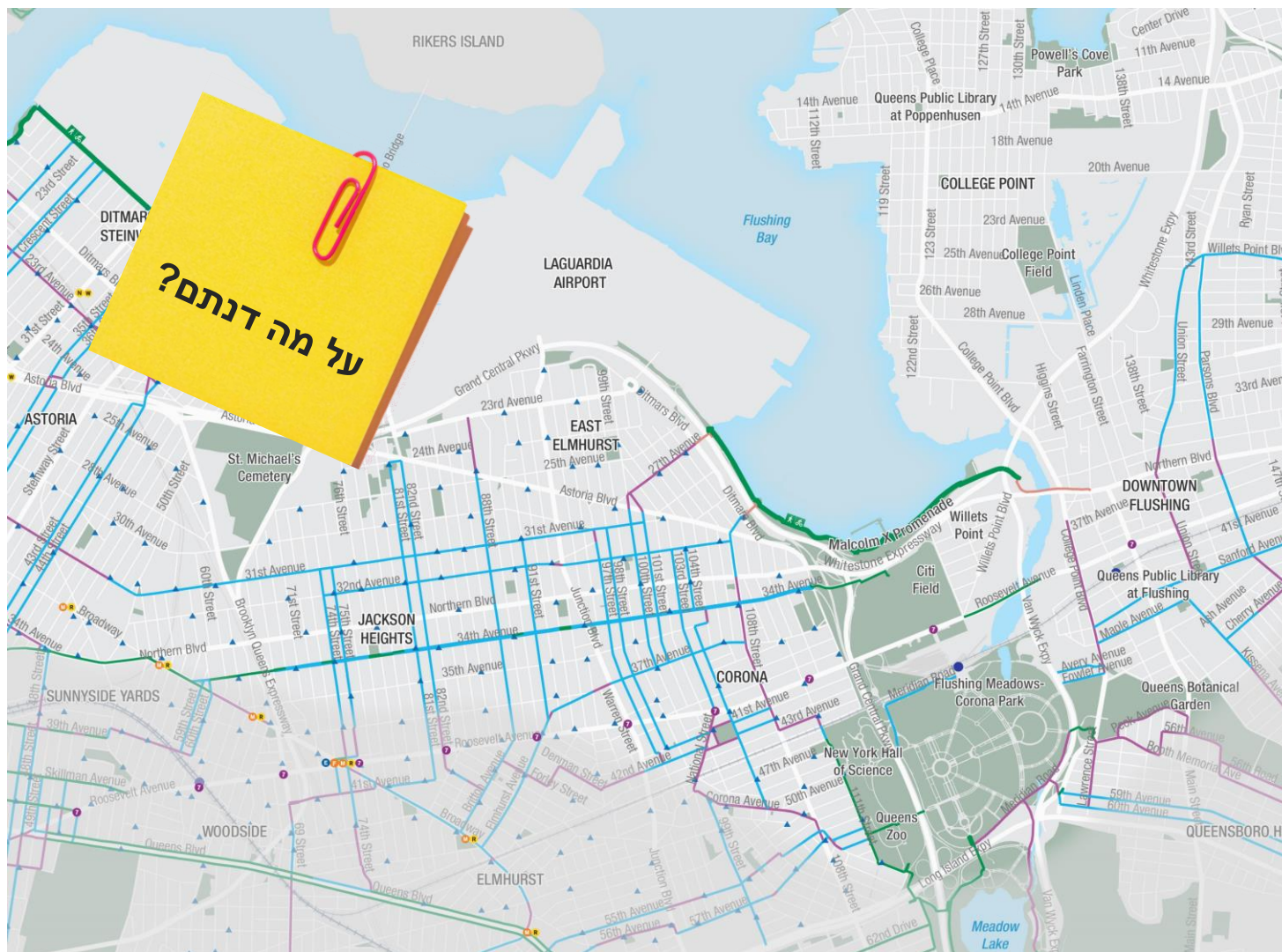
אמרו לנו מה דעתכם!

# חלוקה לקבוצות (50 דקות)

## אמרו לנו מה דעתכם!



# דיווח חוזר




# הישארו מעודכנים

כיצד ניתן לתת משוב נוסף:

באפשרותכם לספק הערות נוספות בפורטל המשוב

- למידע נוסף, היכנסו לאתר הפרויקט באמצעות קוד ה-QR להלן



לעדכונים מפורטים יותר בנושא עבודת יחידת האופניים (Bike Unit) הירשמו ל-NYCycles.

To add your comments:      How do you want to submit your comment:

Select Comment Type...      - Choose one

Comments (36)

# הצעדים הבאים

המשך מעורבות הציבור

סדרת סדנאות קהילתיות:

1. יום שלישי, 6 באוקטובר, 6-8 בערב
2. יום רביעי, 16 באוקטובר, 6-8 בערב
3. יום חמישי, 24 באוקטובר, 6-8 בערב
4. יום שלישי, 29 באוקטובר, 6-8 בערב (וירטואלי)

אביב/קיץ 2025:

- זיהוי מסלולים פוטנציאליים ורעיונות לפרויקטים בהתבסס על המשוב מהקהילה




Vernon Boulevard

# תודה!



 YouTube  
NYCDOT

 Instagram  
nyc\_dot

 Twitter  
nyc\_dot

 Facebook  
NYCDOT